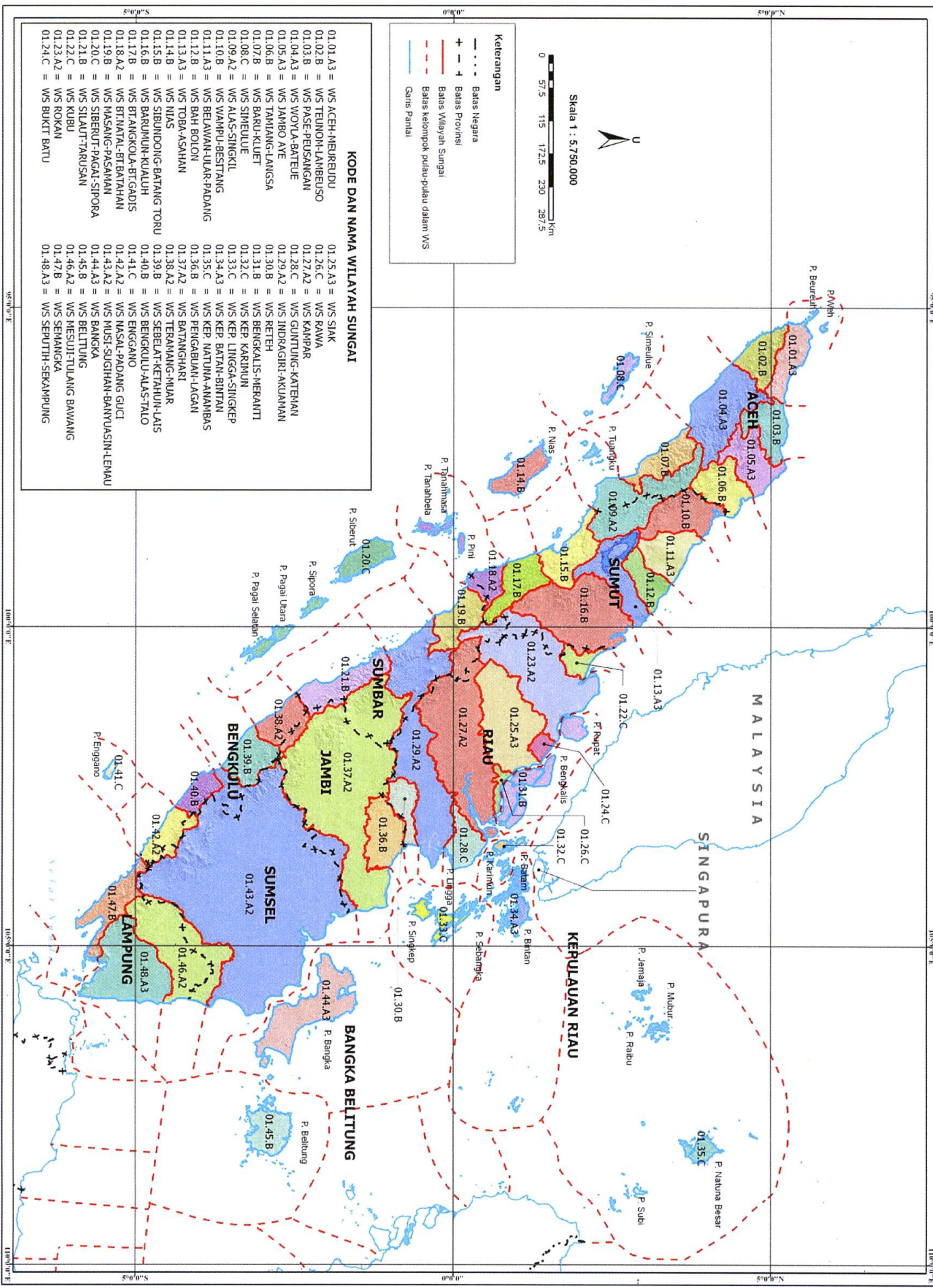




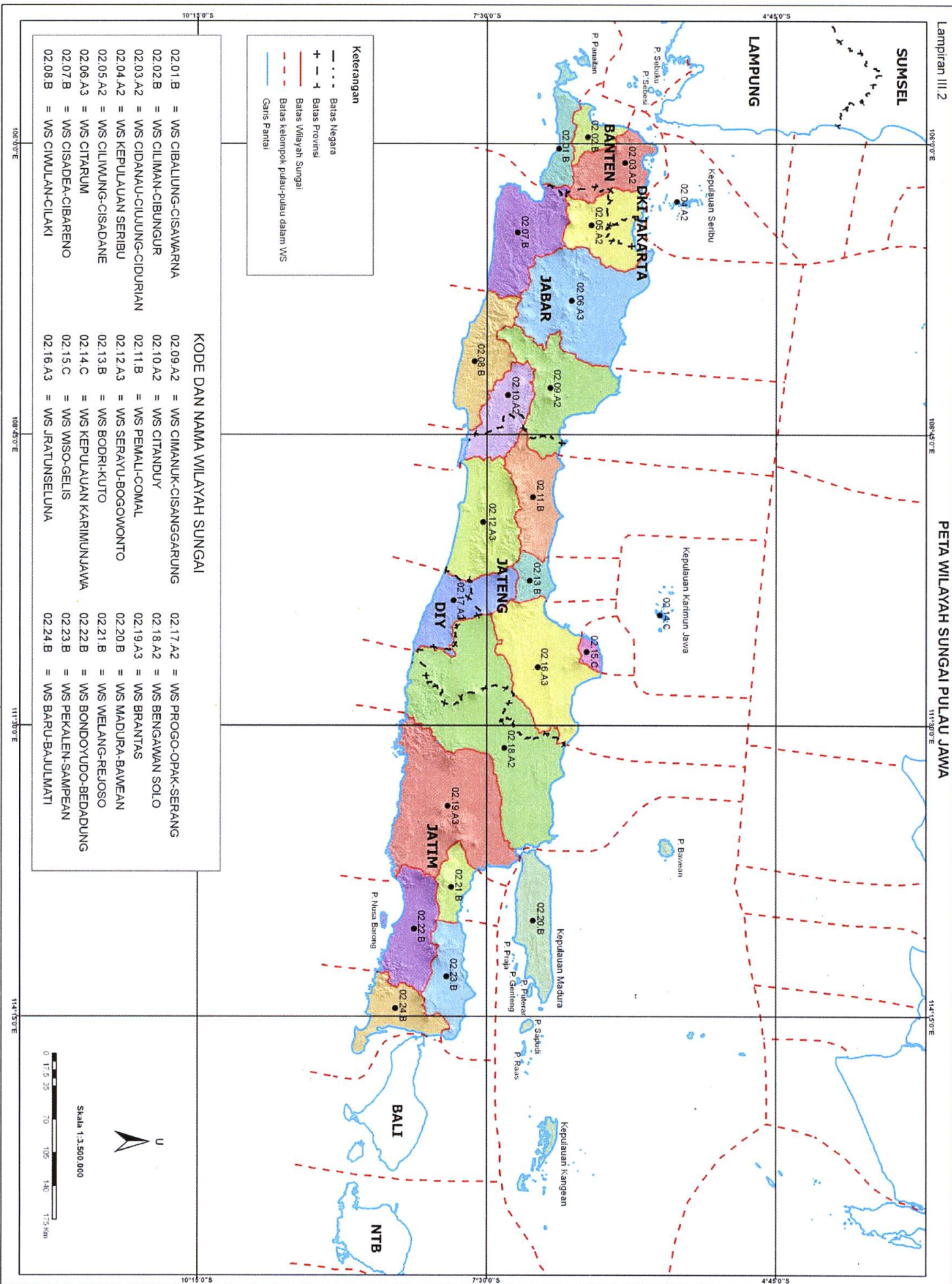
PRESIDEN
REPUBLIK INDONESIA

LAMPIRAN III
KEPUTUSAN PRESIDEN REPUBLIK INDONESIA
NOMOR 12 TAHUN 2012
TENTANG PENETAPAN WILAYAH SUNGAI

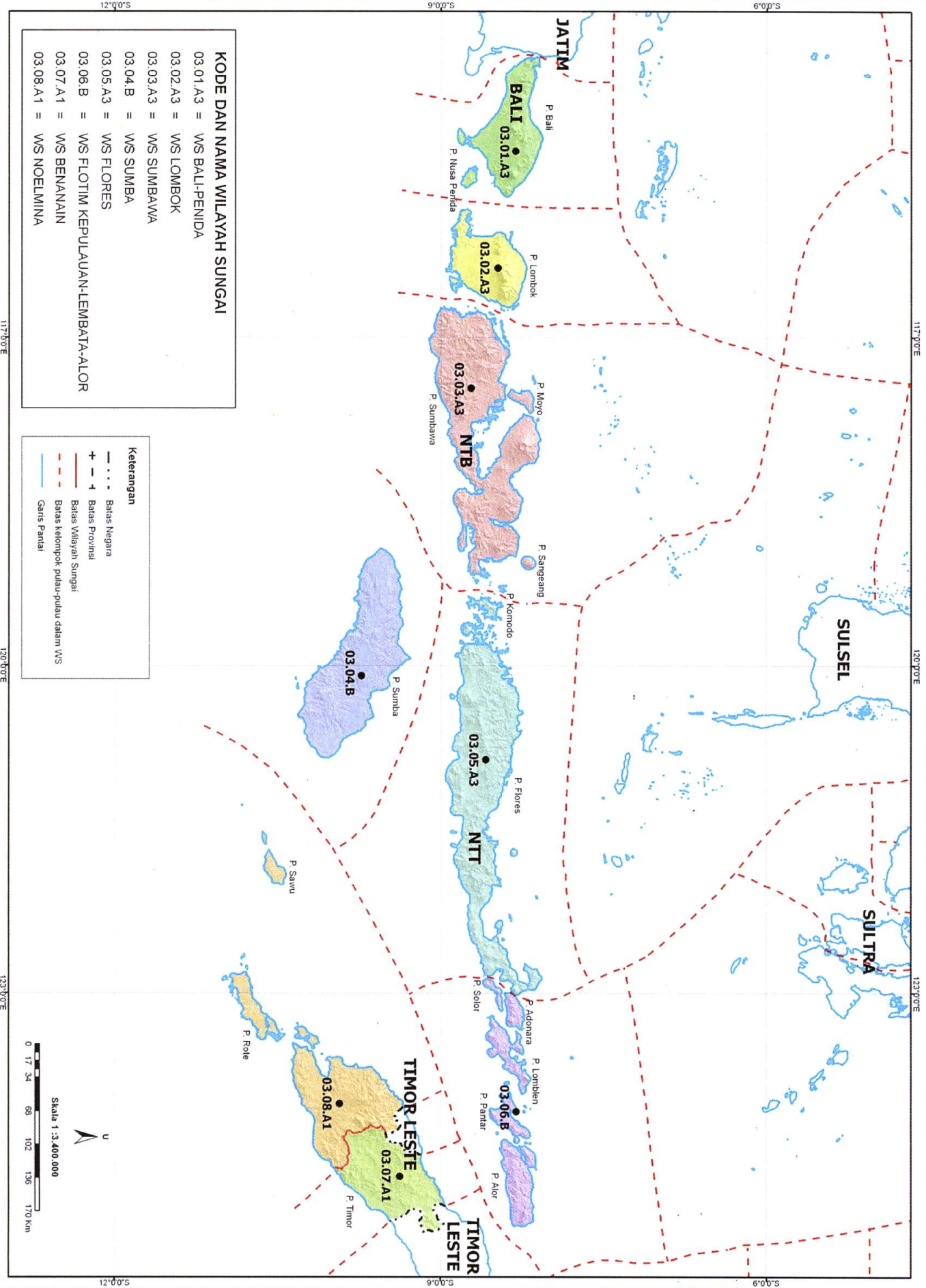
PETA WILAYAH SUNGAI PER PULAU



177



147



17



PETA WILAYAH SUNGAI DI PULAU SULAWESI

KALIMANTAN

1°0'0"N

PROVINSI GORONTALO

PROVINSI SULAWESI UTARA

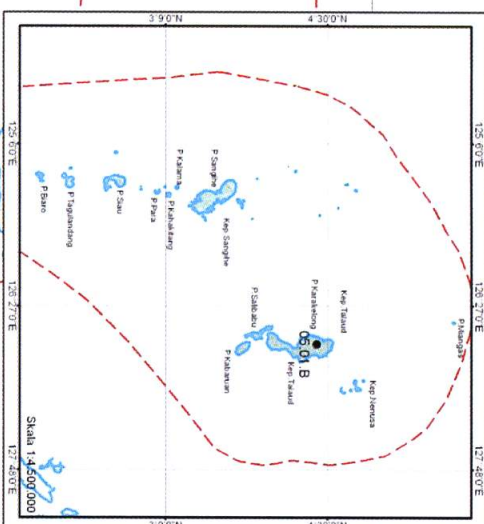
PROVINSI SULAWESI TENGAH

PROVINSI SULAWESI BARAT

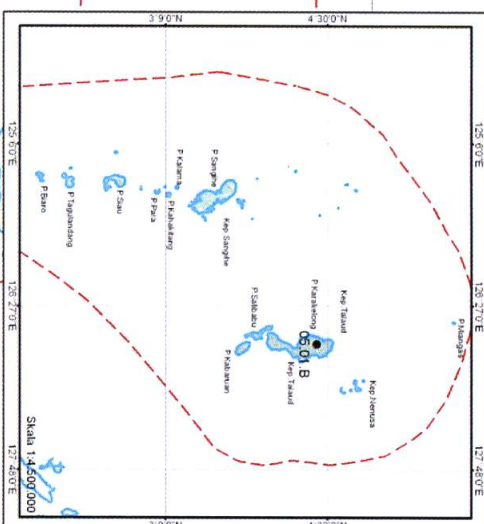
PROVINSI SULAWESI SELATAN

PROVINSI SULAWESI TENGGARA

MALUKU



Skala 1:450,000



Keterangan

- Batas Negara
- + — Batas Provinsi
- Batas Wilayah Sungai
- Batas kelompok pulau-pulau dalam WS
- Garis Pantai

KODE DAN NAMA WILAYAH SUNGAI

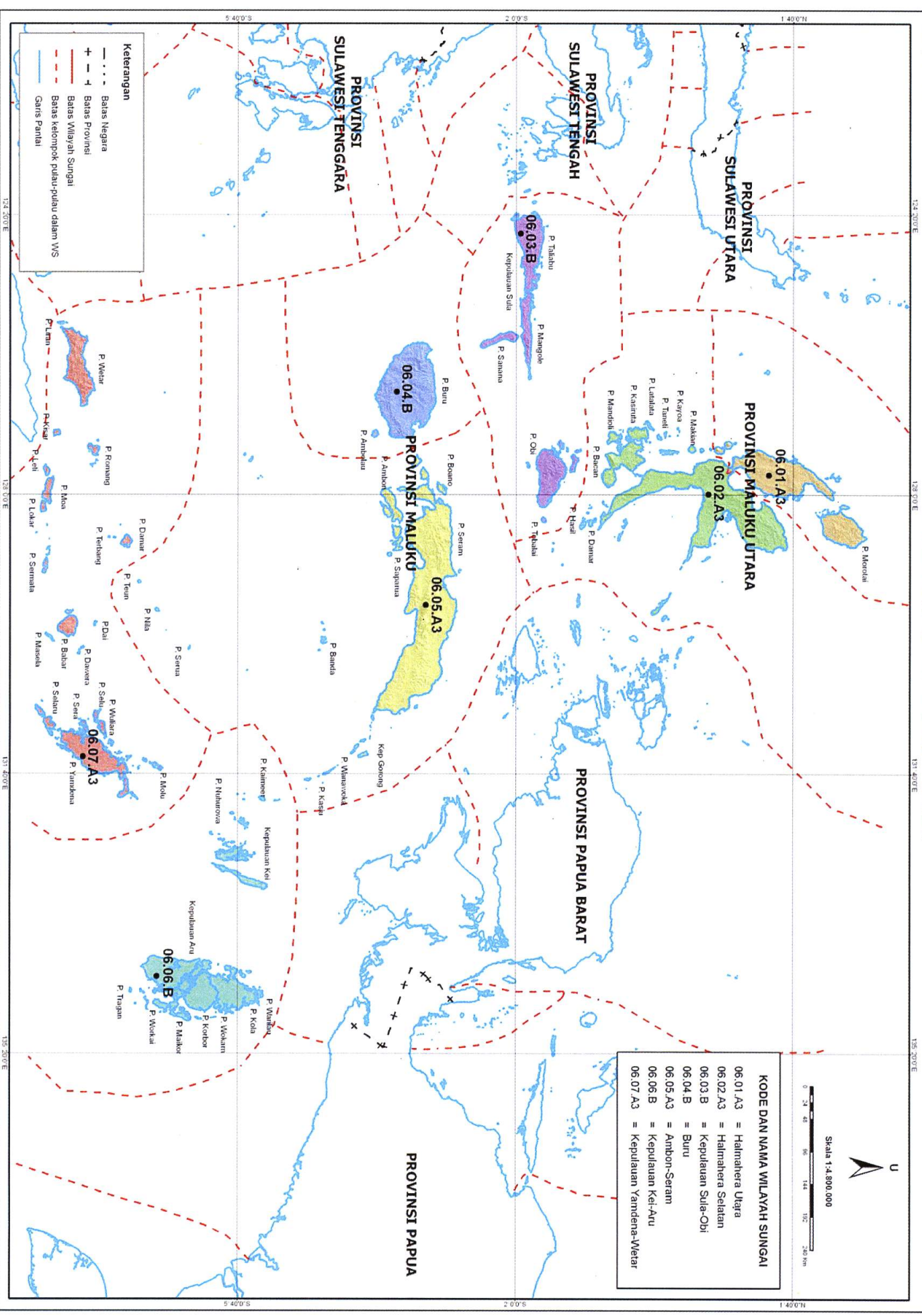
- | | |
|--|--------------------------------|
| 05.01.A3 = WS Tondano-Sangihe-Talud-Miogas | 05.12.B = WS Laa-Tambalako |
| 05.02.B = WS Pogai-Ranyapo | 05.13.A2 = WS Kalukku-Karama |
| 05.03.A2 = WS Dumoga-Sangkub | 05.14.A2 = WS Pomengan-Larona |
| 05.04.A2 = WS Limboto-Bolango-Bone | 05.15.A2 = WS Sadding |
| 05.05.A3 = WS Paguyaman | 05.16.A3 = WS Walanae-Cerranae |
| 05.06.A2 = WS Randangan | 05.17.A3 = WS Jeneberang |
| 05.07.B = WS Lambunu-Buli | 05.18.A2 = WS Towari-Lasusua |
| 05.08.A2 = WS Pau-Latang | 05.19.A2 = WS Lasolo-Konaweina |
| 05.09.A3 = WS Parigi-Poso | 05.20.B = WS Poleang-Roraya |
| 05.10.B = WS Bongka-Mentawa | 05.21.B = WS Muna |
| 05.11.C = WS Kep. Banggai | 05.22.B = WS Buton |



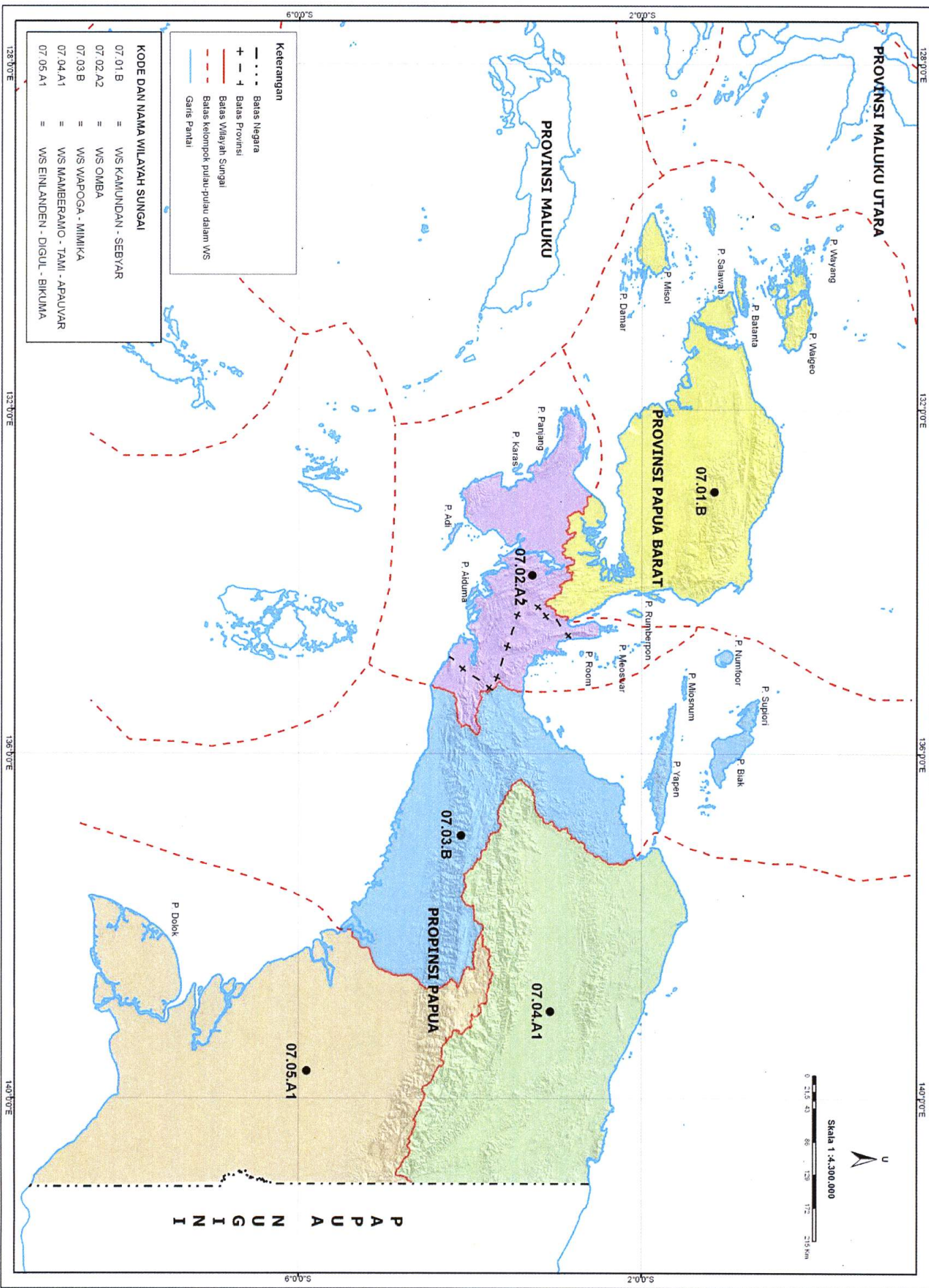
Skala 1:3.500.000

0 25 50 75 100 125 Km

PETA WILAYAH SUNGAI DI KEPULAUAN MALUKU



Handwritten signature



KODE DAN NAMA WILAYAH SUNGAI	
07.01.B	= WS KAMUNDANI - SEBYAR
07.02.A2	= WS OMA
07.03.B	= WS VAPOGA - MIMIKA
07.04.A1	= WS MAMBERAMO - TAMI - APAUVAR
07.05.A1	= WS EINLANDEN - DIGUL - BIKUMA


107



PRESIDEN
REPUBLIK INDONESIA



PETA WILAYAH SUNGAI DI PULAU PAPUA




PRESIDEN REPUBLIK INDONESIA

ttd.

DR. H. SUSILO BAMBANG YUDHONYONO

Salinan sesuai dengan aslinya
SEKRETARIAT KABINET RI
Deputi Bidang Perekonomian,


Retno Pudi Budi Astuti
